















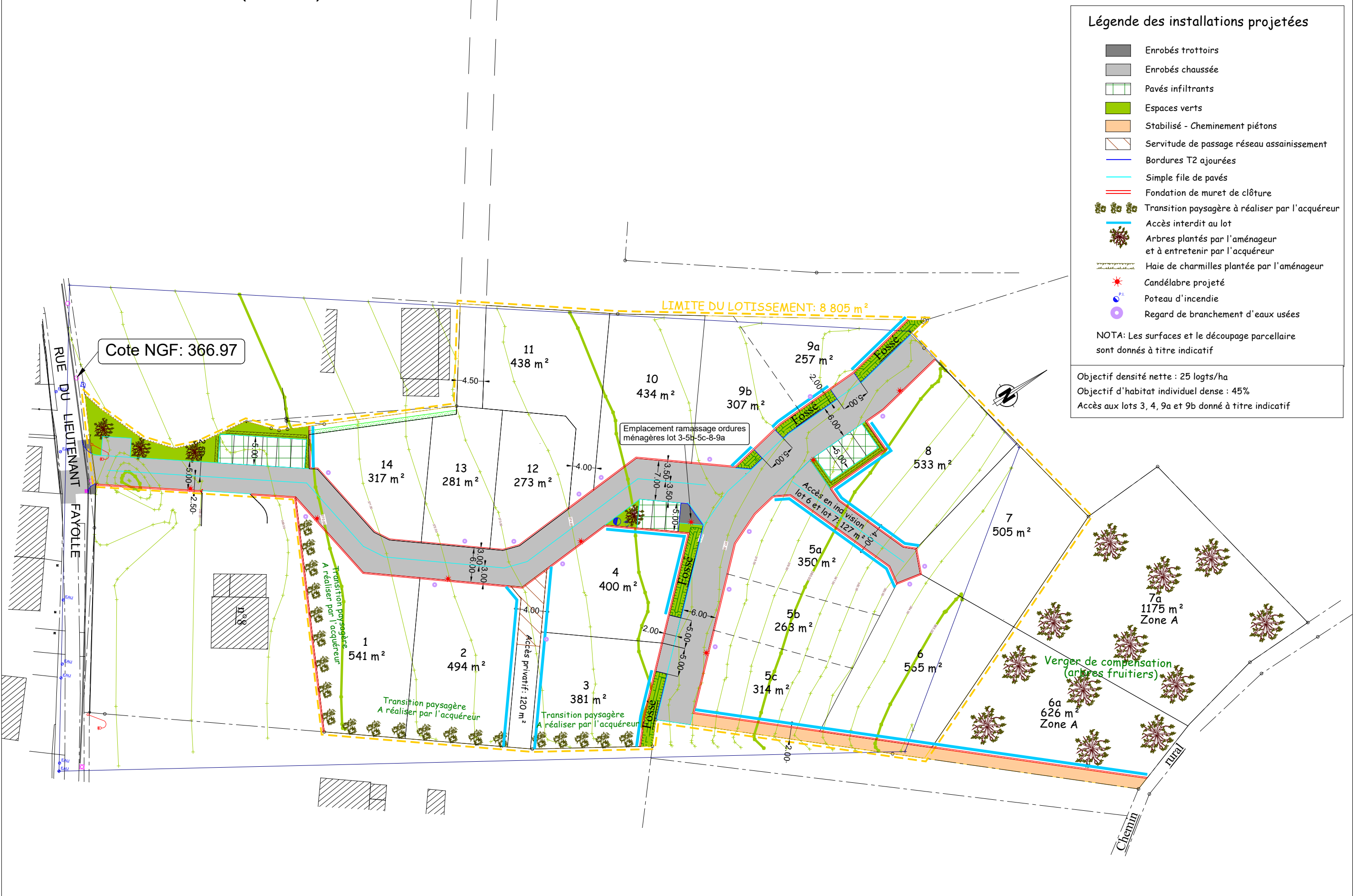


Légende des installations projetées

-  Enrobés trottoirs
-  Enrobés chaussée
-  Pavés infiltrants
-  Espaces verts
-  Stabilisé - Cheminement piétons
-  Servitude de passage réseau assainissement
-  Bordures T2 ajourées
-  Simple file de pavés
-  Fondation de muret de clôture
-  Transition paysagère à réaliser par l'acquéreur
-  Accès interdit au lot
-  Arbres plantés par l'aménageur et à entretenir par l'acquéreur
-  Haie de charmilles plantée par l'aménageur
-  Candélabre projeté
-  Poteau d'incendie
-  Regard de branchement d'eaux usées

NOTA: Les surfaces et le découpage parcellaire sont donnés à titre indicatif

Objectif densité nette : 25 logts/ha
Objectif d'habitat individuel dense : 45%
Accès aux lots 3, 4, 9a et 9b donné à titre indicatif



Cote NGF: 366.97

LIMITE DU LOTISSEMENT: 8 805 m²

Emplacement ramassage ordures ménagères lot 3-5b-5c-8-9a

Accès en indivision lot 6 et lot 7: 127 m²

Transition paysagère A réaliser par l'acquéreur

Transition paysagère A réaliser par l'acquéreur

Verger de compensation (arbres fruitiers)

RUE DU LIEUTENANT FAYOLLE

Chemin Rural